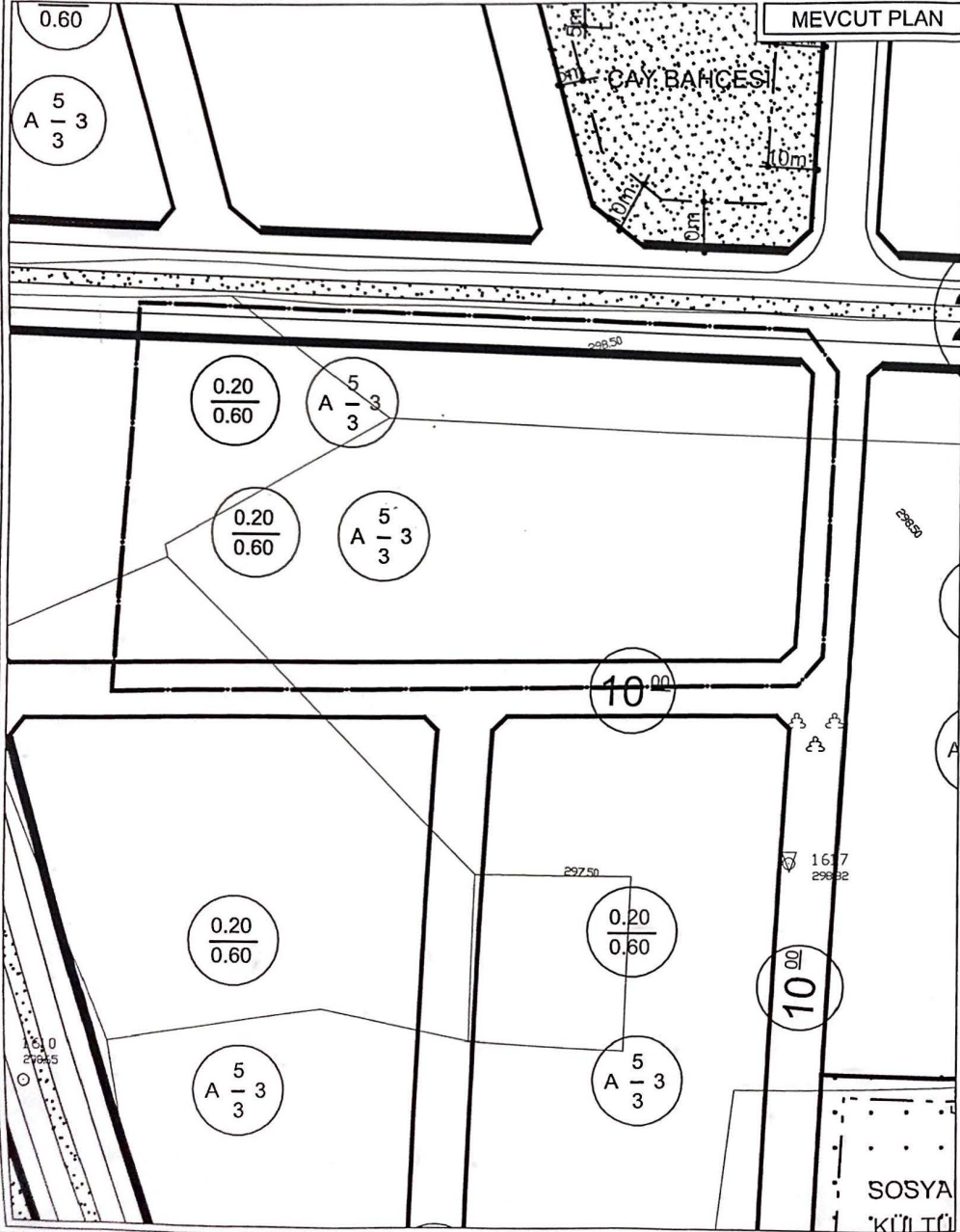


ANTALYA BÜYÜKŞEHİR BELEDİYESİ - DÖŞEMEALTI BELEDİYESİ

ÖLÇEK:1 / 1000 PAFTA NO : N25D-23B-4C ve N25D-23C-1B

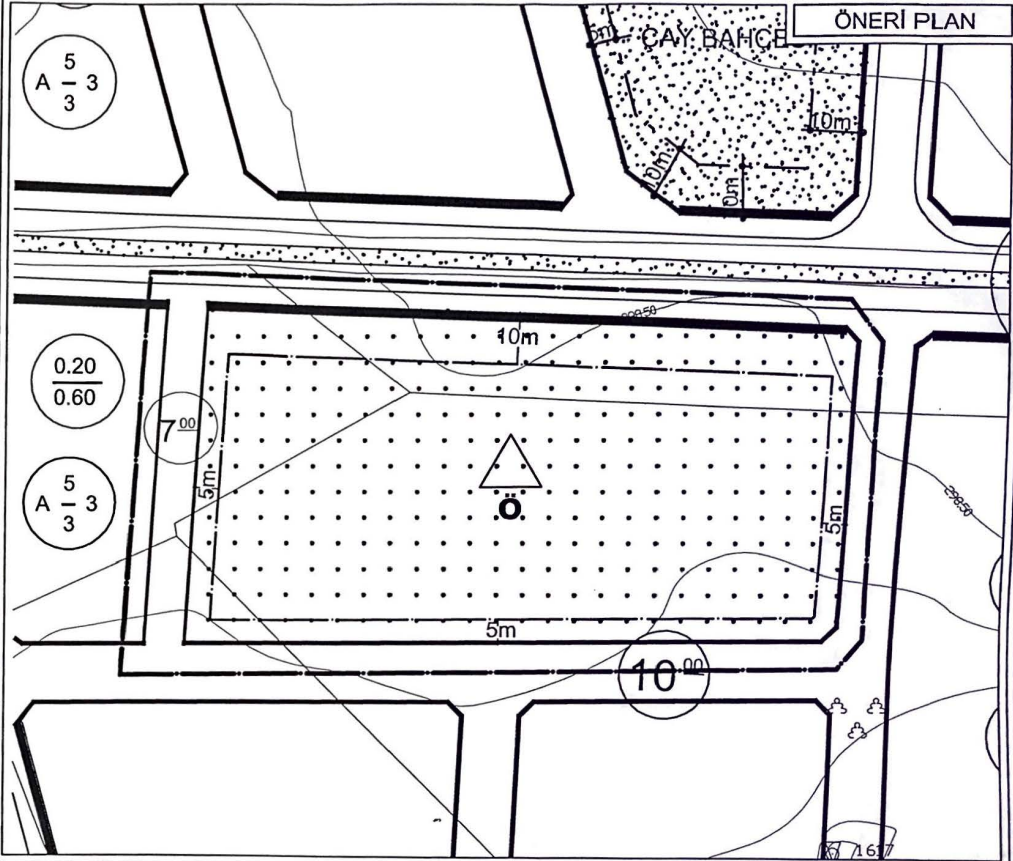
PARSEL NO: 1125 ADA 2 İLA 19 NOLU PARSELLER



UYGULAMA İMAR PLANI DEĞİŞİKLİĞİ

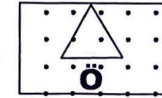
KONU:DÖŞEMEALTI-ALTINKALE MAHALLESİ 1125 ADA 2 İLA 19 NOLU PARSELLERİN KULLANIM FONKSİYONU KONUT ALANINDAN ÖZEL EĞİTİM ALANINA DÖNÜŞTÜRÜLMESİ.

KUZEY



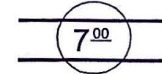
GÖSTERİM

PLAN DEĞİŞİKLİĞİ ONAMA SINIRI



ÖZEL EĞİTİM ALANI

YAPI YAKLAŞMA SINIRI



YAYA YOLU VE BÖLGESİ

PLAN NOTU

- 1- PLANLAMA ALANINDA YAPILACAK YAPILARDA BİNA CEPHESİ (EN, BOY, DERİNLİK VB.) MESAFE ŞARTI ARANMAZ.
- 2- PLANLAMA ALANINDA BİRDEN FAZLA BODRUM KAT YAPILABİLİR, BÜTÜN CEPHELERİ TAMAMEN TOPRAĞIN ALTINDA KALAN BODRUM KATLARINDA YER ALAN FONKSİYONLAR (EĞİTİM TESİSİNİN İHTİYACI OLAN ÜNİTELER) KATLAR ALANI KATSAYISI HESABINA DAHİL EDİLMEZ VE YAPININ BODRUM KATI YAPI YAKLAŞMA SINIRI DIŞINA TAŞAMAZ.