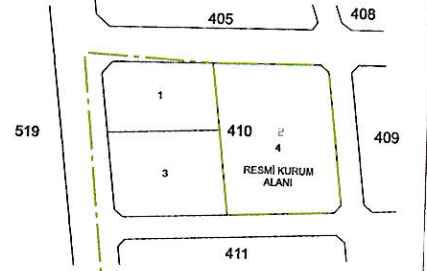
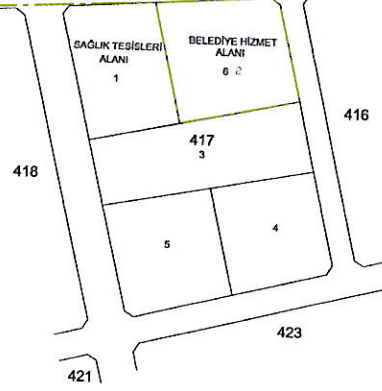


DURUM HARİTASI

İLİ	ANTALYA
İLÇESİ	DÖŞEMEALTI
MAH./KÖY	ÇIPLAKLI MAH.



519

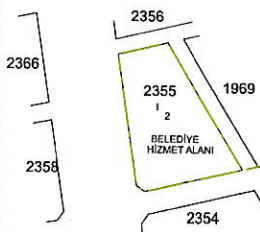


KROKİ

DÜZENLEME SINIRI

Mustafa YILDIRIM
Döşemealtı Belediyesi
Harita Teknikeri

Güneş KAYMAK
Antalya Büyükşehir Belediyesi
Harita Mühendisi



ADI SOYADI	UYGUNDUR BELEDİYE / ÖZEL İDARE			KONTROL EDİLMİŞTİR.
	DÜZENLEYEN	KONTROL EDEN	ONAYLAYAN	KADASTRO MÜDÜRLÜĞÜ
	Mehmet ATALAY Plan ve Proje Mtd. V. Yüksek Harita Mühendisi			
TARİH				
İMZA				